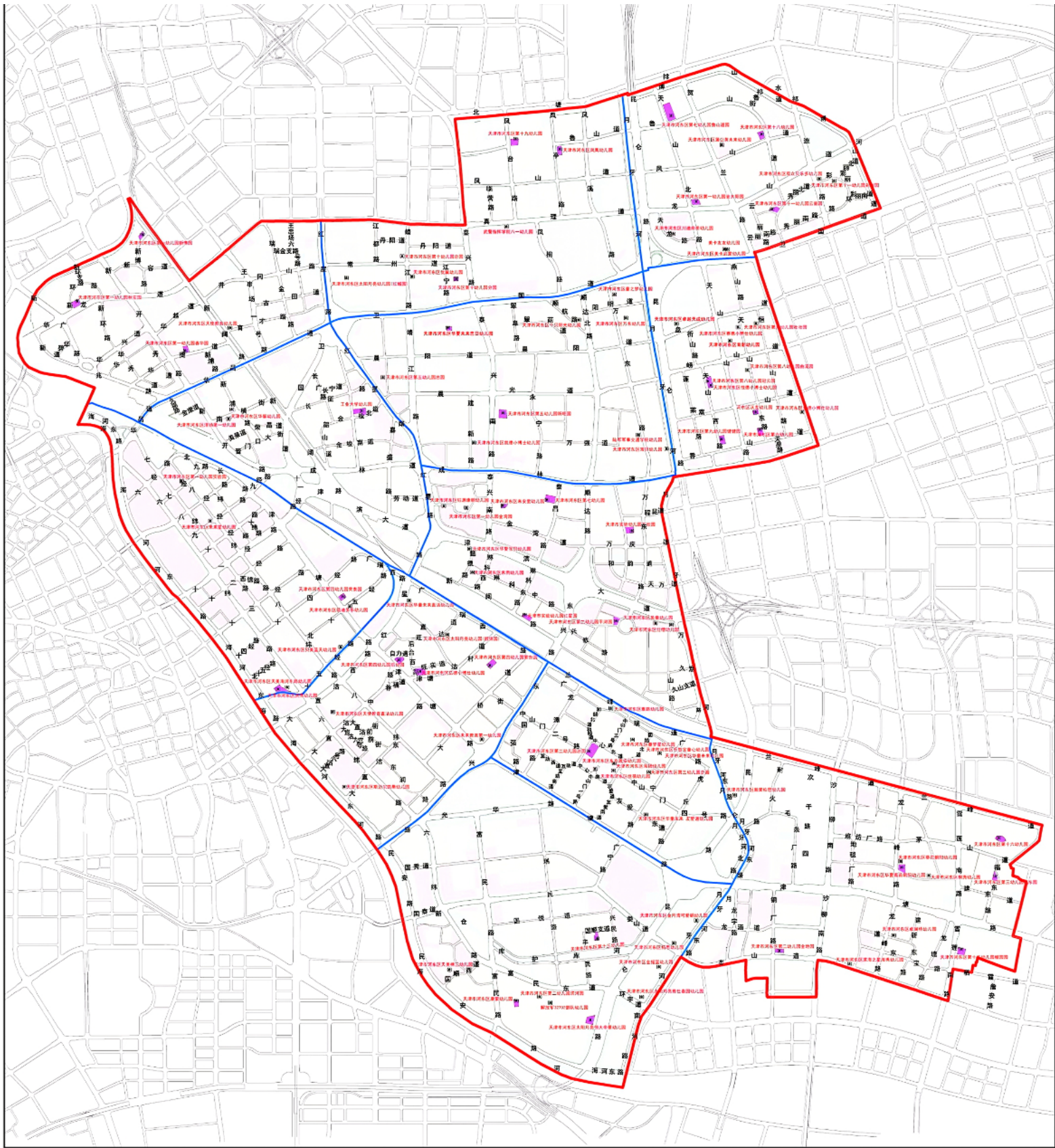


# 河东区基础教育设施专项规划（2023-2035年）

幼儿园现状分布图

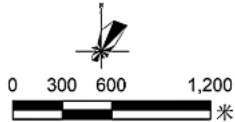


图例

|  |           |  |            |
|--|-----------|--|------------|
|  | 现状独立占地幼儿园 |  | 现状非独立占地幼儿园 |
|--|-----------|--|------------|

区界

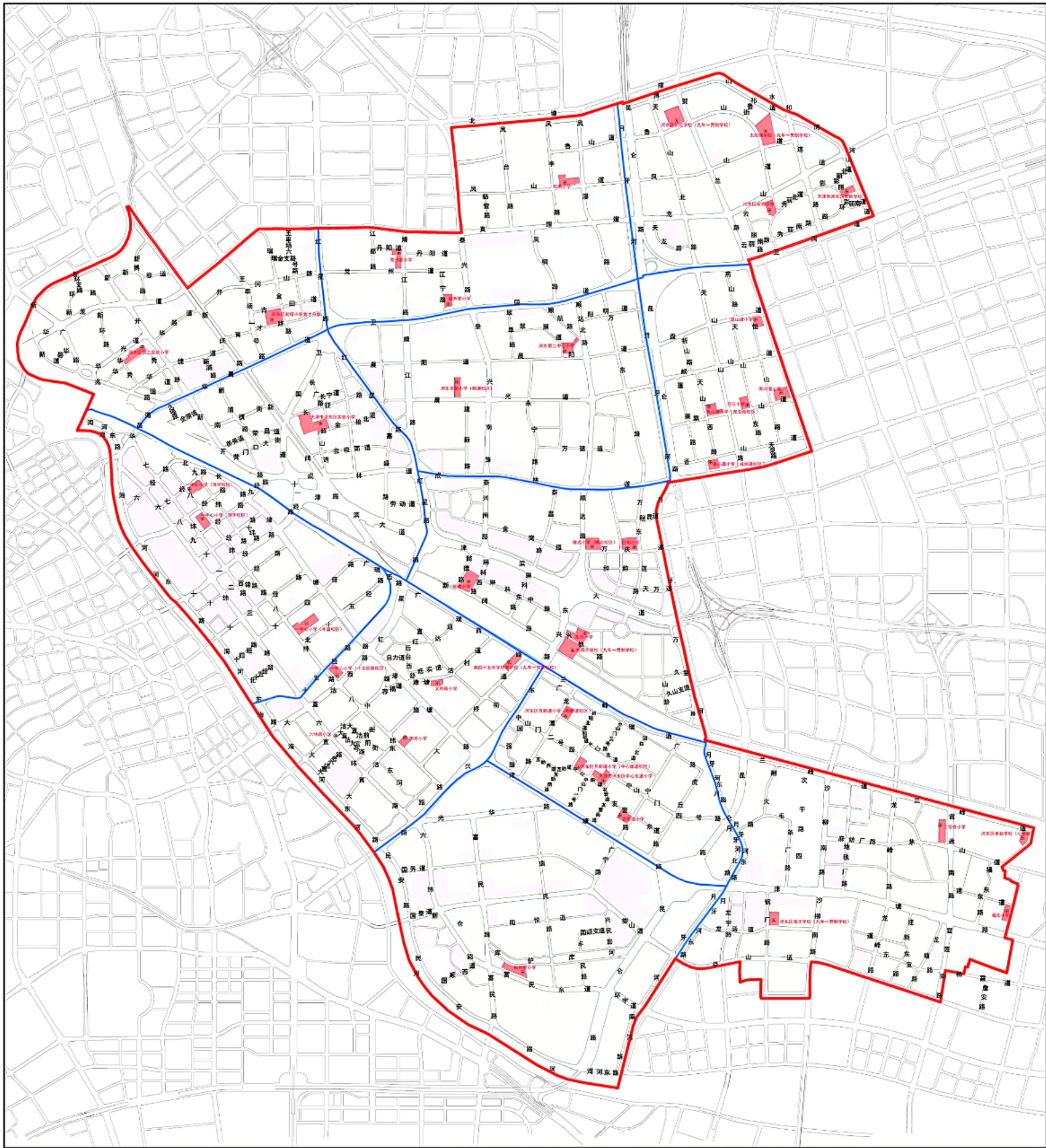
街道界限





# 河东区基础教育设施专项规划（2023-2035年）

小学现状分布图



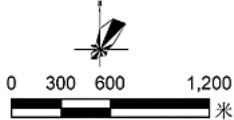
图例

现状小学

现状九年一贯制

区界

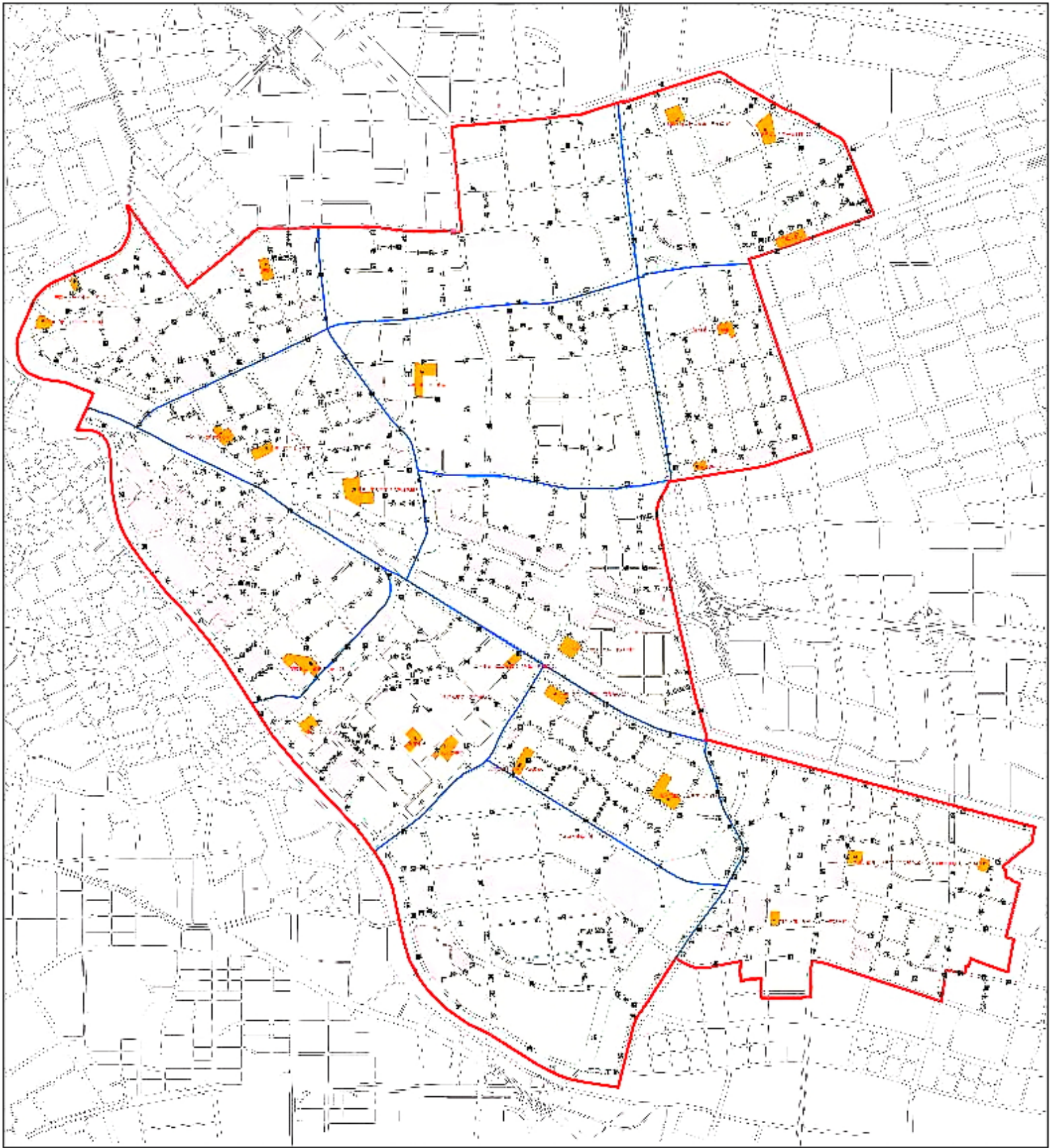
街道界限





# 河东区基础教育设施专项规划（2023-2035年）

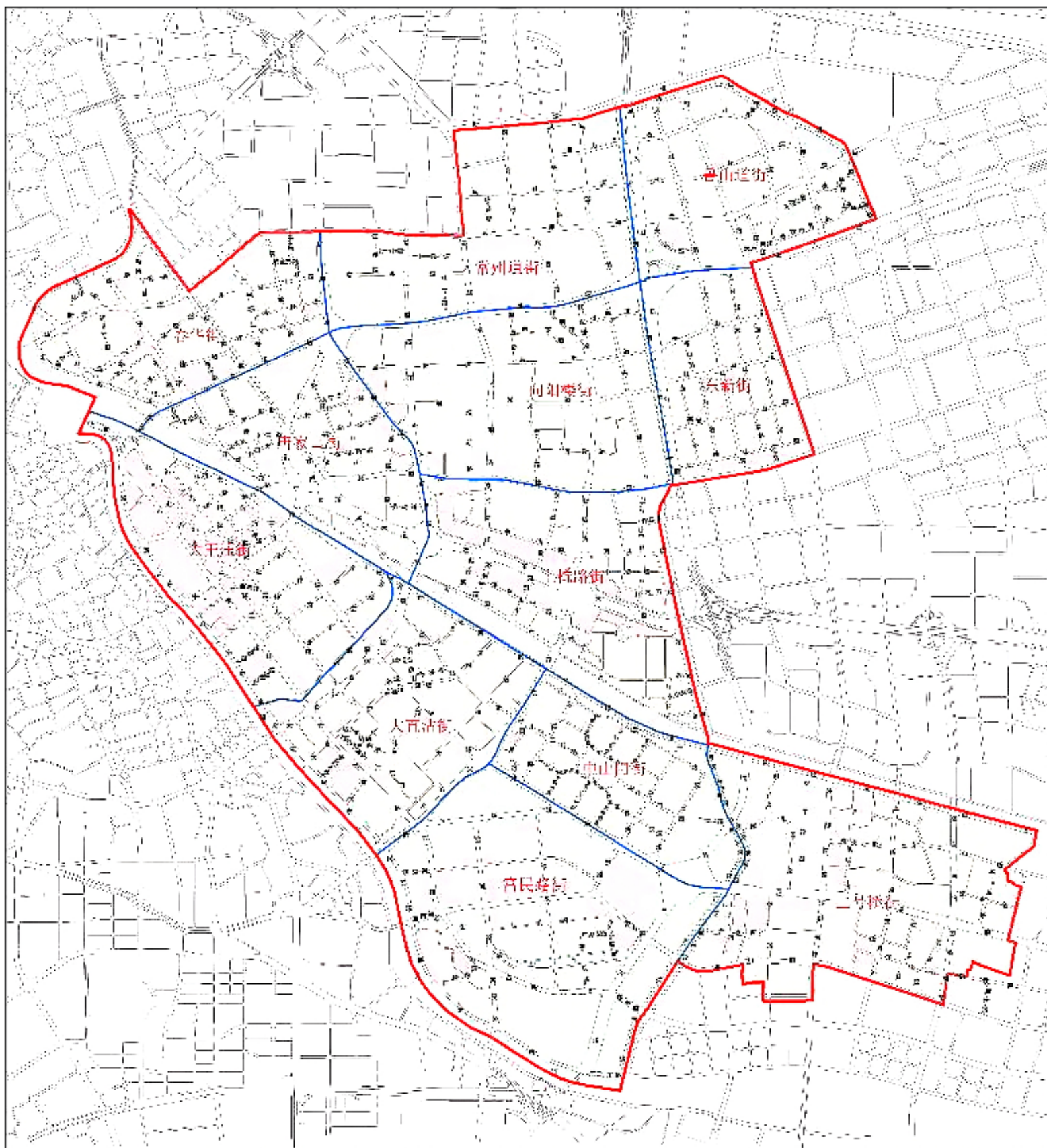
中学现状分布图





## 河东区基础教育设施专项规划（2023-2035年）

### 幼儿园规划单元划分图



图例

— 又界

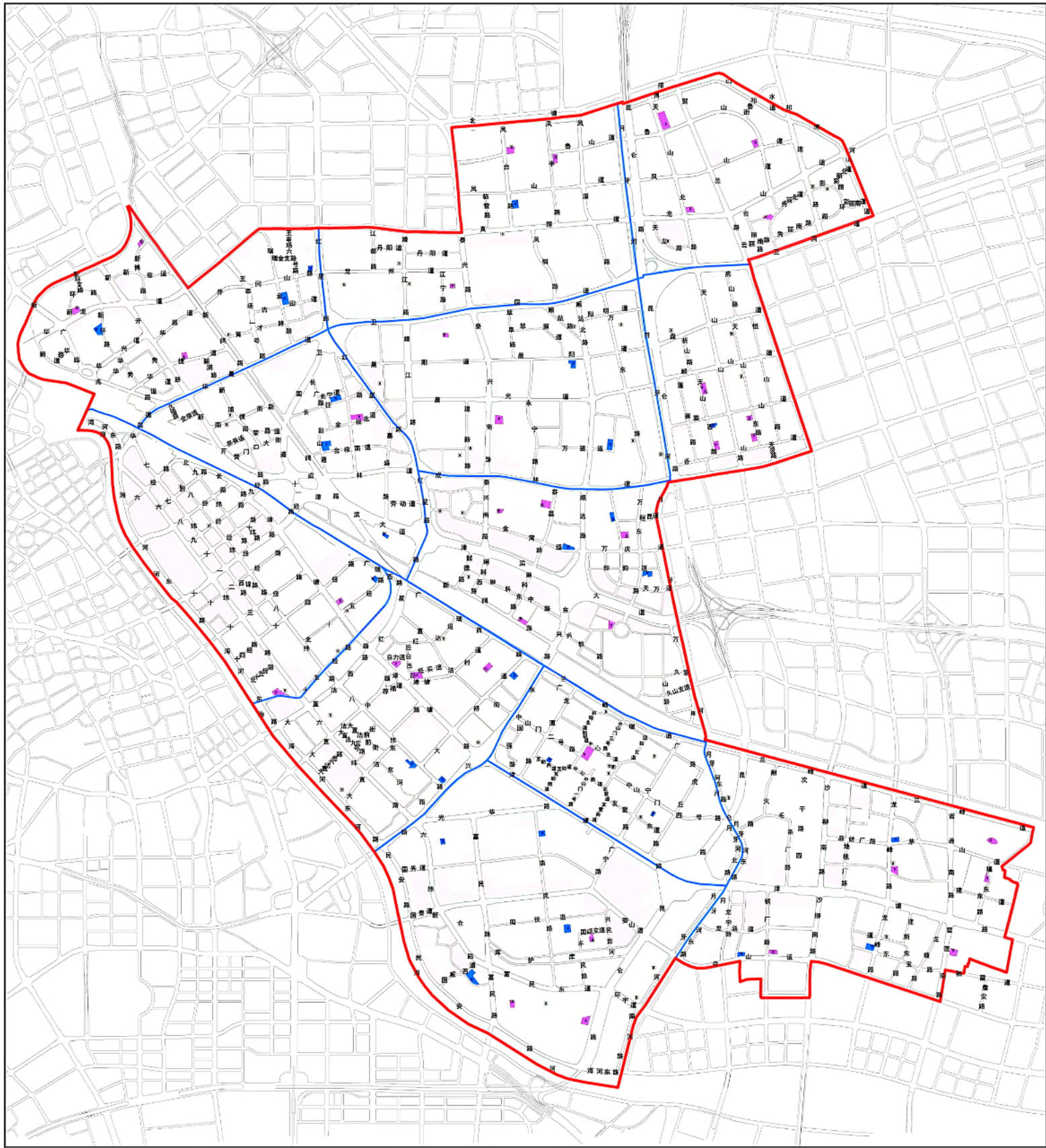
— 单元界限



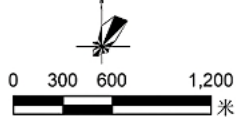


# 河东区基础教育设施专项规划（2023-2035年）

幼儿园规划布局图



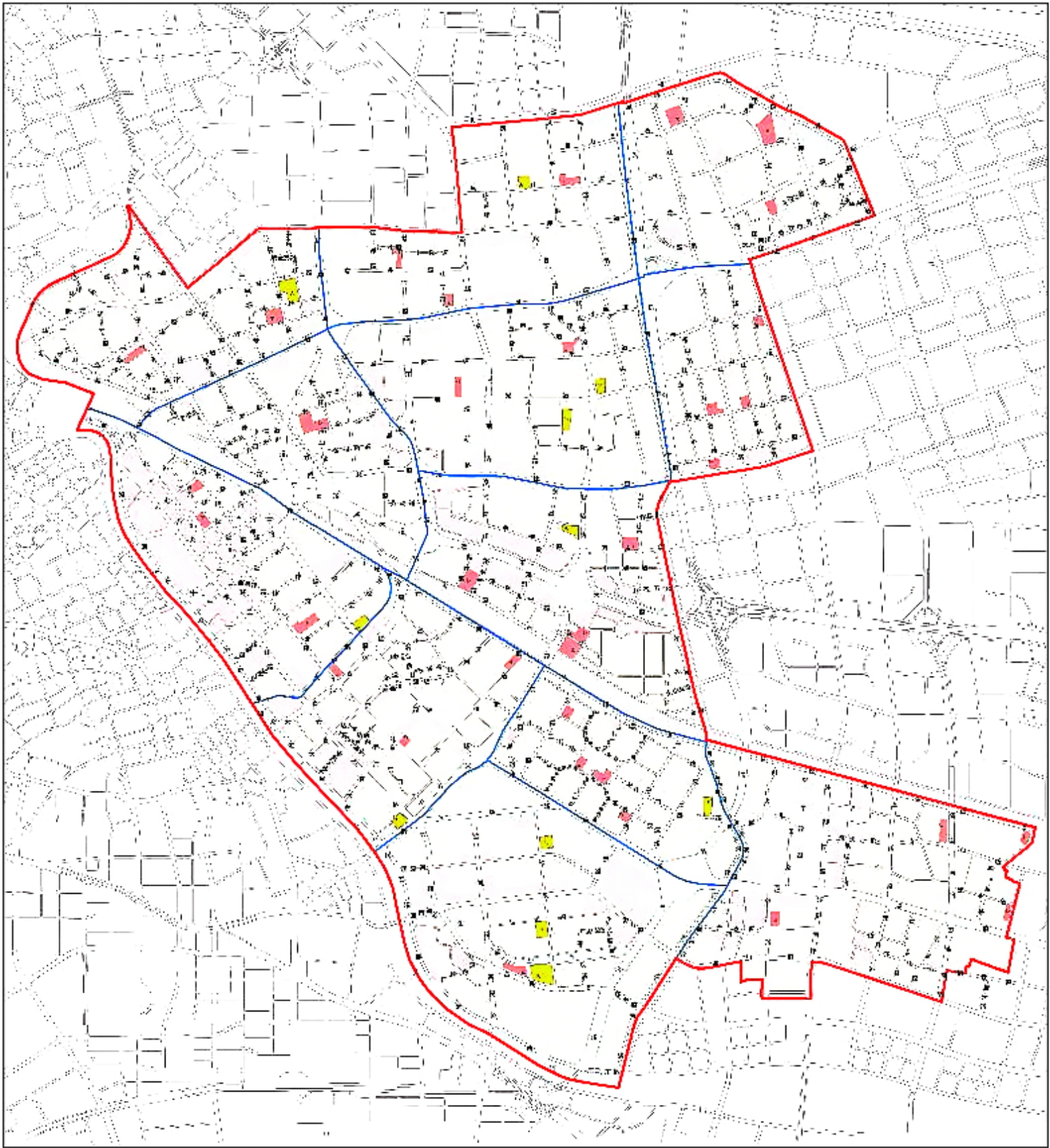
- 图例
- |   |         |   |              |
|---|---------|---|--------------|
|  | 现状保留幼儿园 |  | 现状保留非独立占地幼儿园 |
|  | 规划新增幼儿园 |  | 规划新增非独立占地幼儿园 |
|  | 区界      |  | 街道界限         |





# 河东区基础教育设施专项规划（2023-2035年）

小学规划布局图



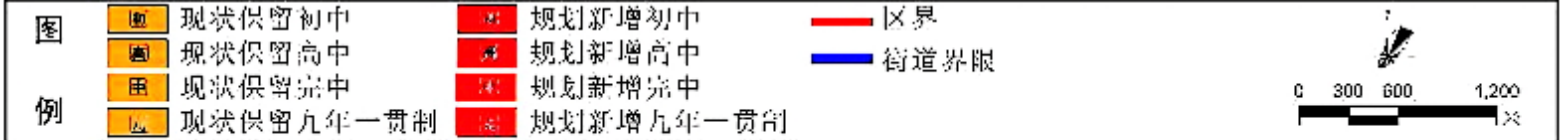
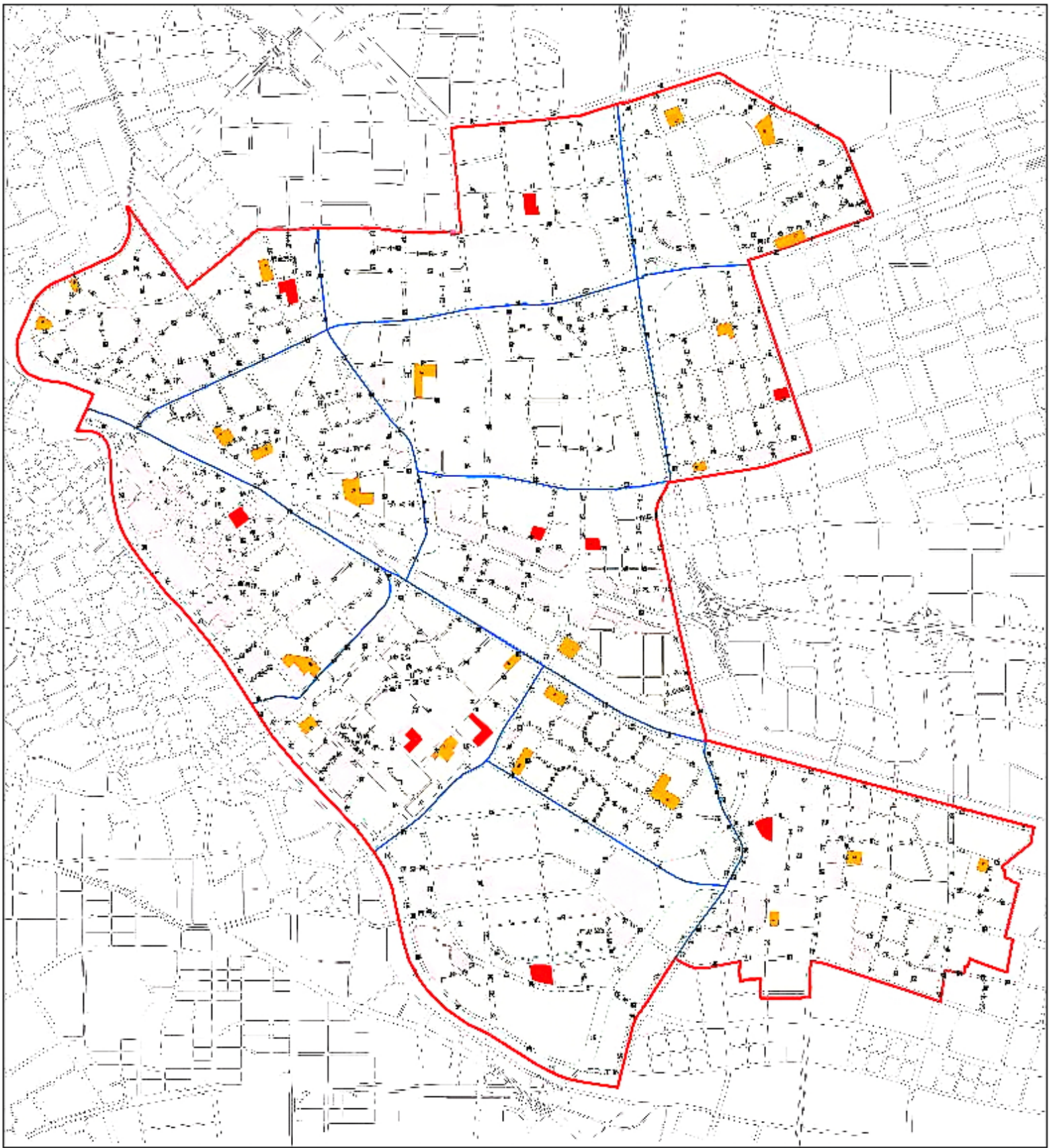
- 图例
- |   |        |   |           |
|---|--------|---|-----------|
|  | 现状保留小学 |  | 现状保留九年一贯制 |
|  | 规划新增小学 |  | 规划新增九年一贯制 |
|  | 区界     |  | 街道界限      |





# 河东区基础教育设施专项规划（2023-2035年）

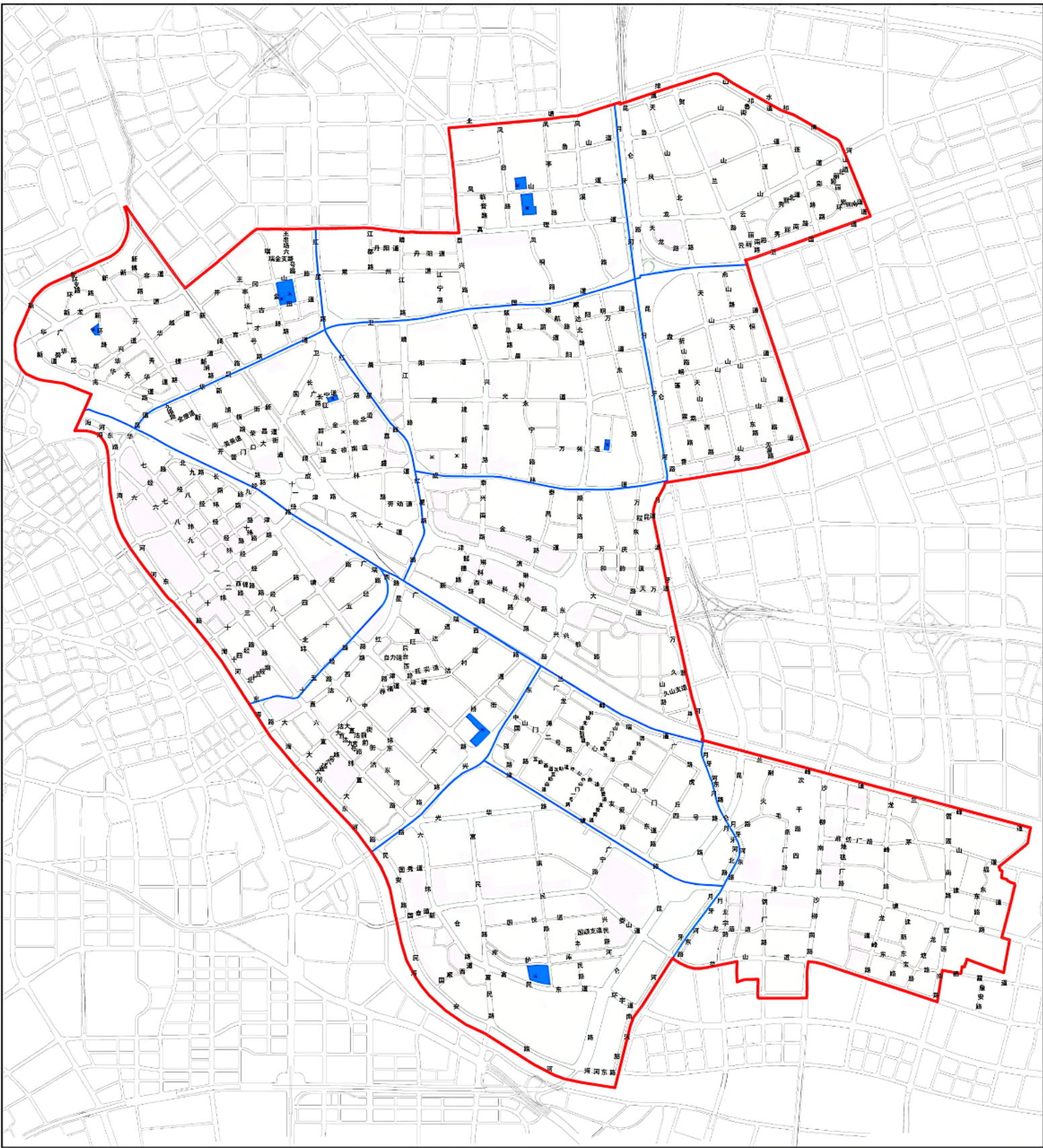
中学规划布局图





# 河东区基础教育设施专项规划（2023-2035年）

近期建设规划图



**图例**

|            |             |
|------------|-------------|
| ● 近期建设幼儿园  | ● 近期建设九年一贯制 |
| ■ 现状近期建设小学 | — 区界        |
| ■ 近期建设初中   | — 街道界限      |
| ■ 近期建设完中   |             |